

DECOUVERTE DU MARAIS
POITEVIN – ILE DE RE –
ILE D'OLERON -
DORDOGNE

Août – septembre 2023

ETAPE 1

KILOMÈTRES : 521 KM

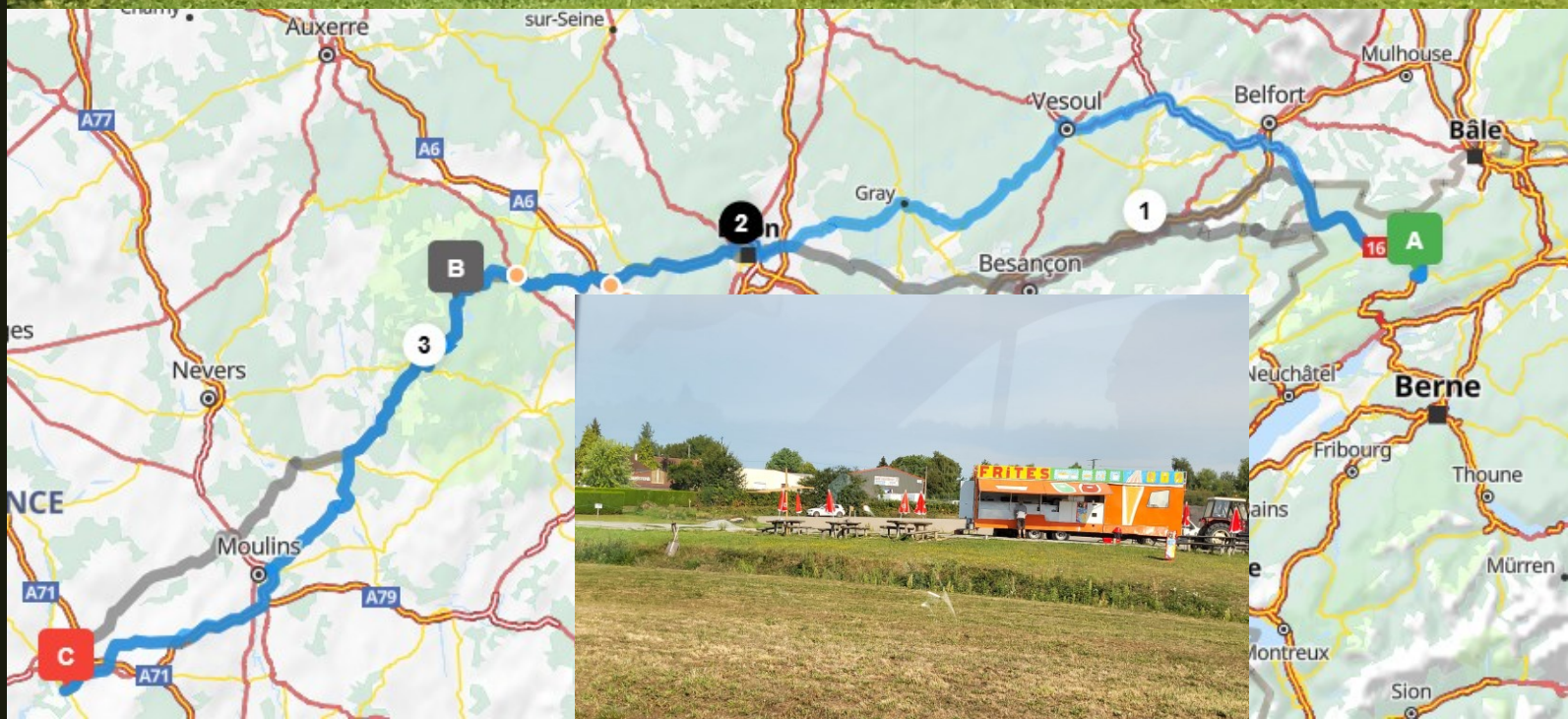
DÉPART DE MOUTIER EN DIRECTION
DE LA FRANCE.

BIVOUAC : AIRE CAMPING-CAR PARK
À MONTSAUCHE-LES-SETTONS,
NIÈVRE,

GPS : 47.193974° 4.075157°

PUIS NÉRIS-LES-BAINS, ALLIER.

GPS : 46.280495° 2.672145°



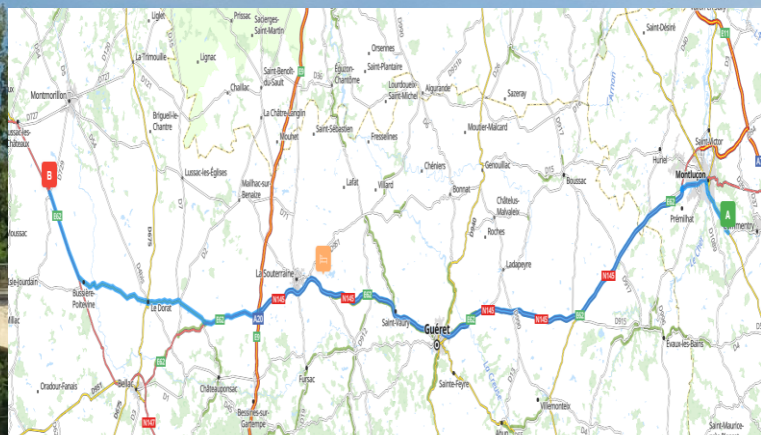
ETAPE 2

KILOMETRES : 166 KM

DEPART DE [Néris-les-Bains, Allier](#);

EN DIRECTION DE [Moulismes, Bivouarc aire CC](#)

GPS: 46.332748° 0.80981°





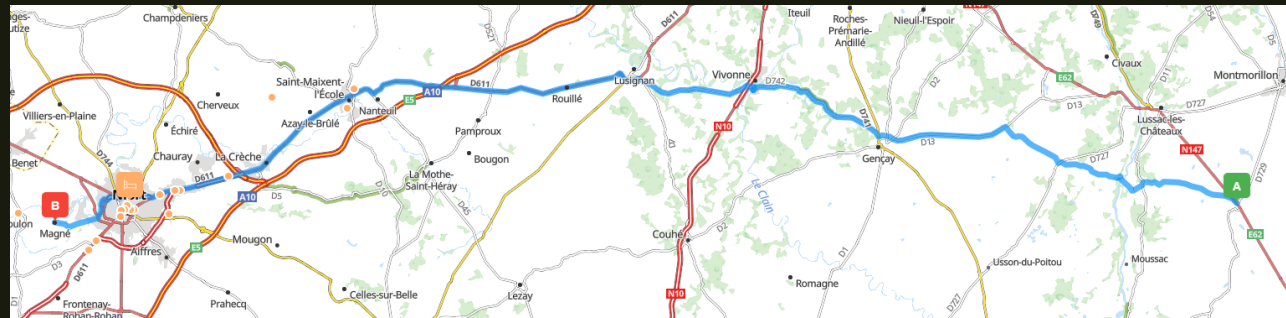
ETAPE 3

KILOMETRES : 118 KM

DEPART DE MOULISMES EN DIRECTION
DE MAGNÉ, DANS LES DEUX SEVRES

3 JOURS DE RANDONNÉES A VELO POUR
DECOUVRIR LES NOMBREUSES PISTES
CYCLABLES DU MARAIS

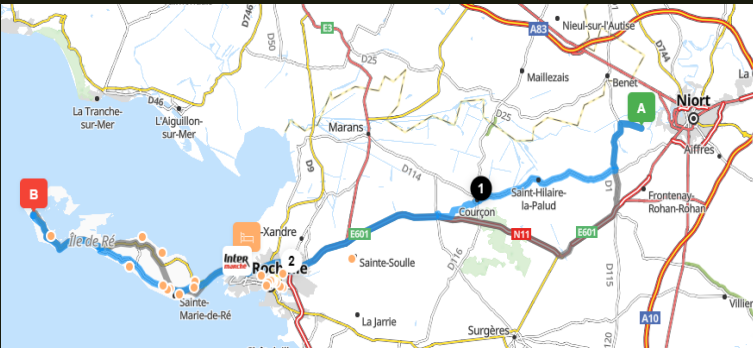
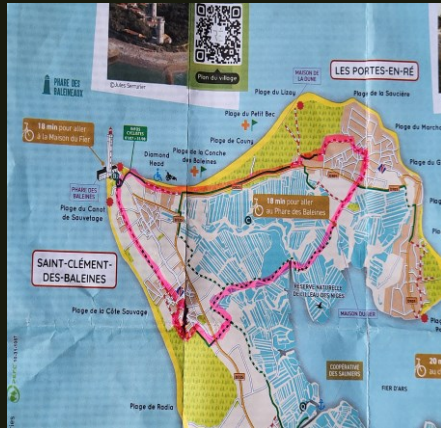
BIVOUAC : CAMPING LE MARTIN PECHEUR



**Camping
Le Martin-Pêcheur**
155 avenue
du Marais Poitevin
79460 Magné
(Deux-Sèvres)



coordonnées GPS :
46.313004, -0.53502



ETAPE 4

KILOMETRES : 94 KM

DEPART DE MAGNE EN DIRECTION DE L'ILE DE RE, PLUS PRECISEMENT SAINT CLEMENT DES BALEINES


BIVOUAC : CAMPING LES BALEINES

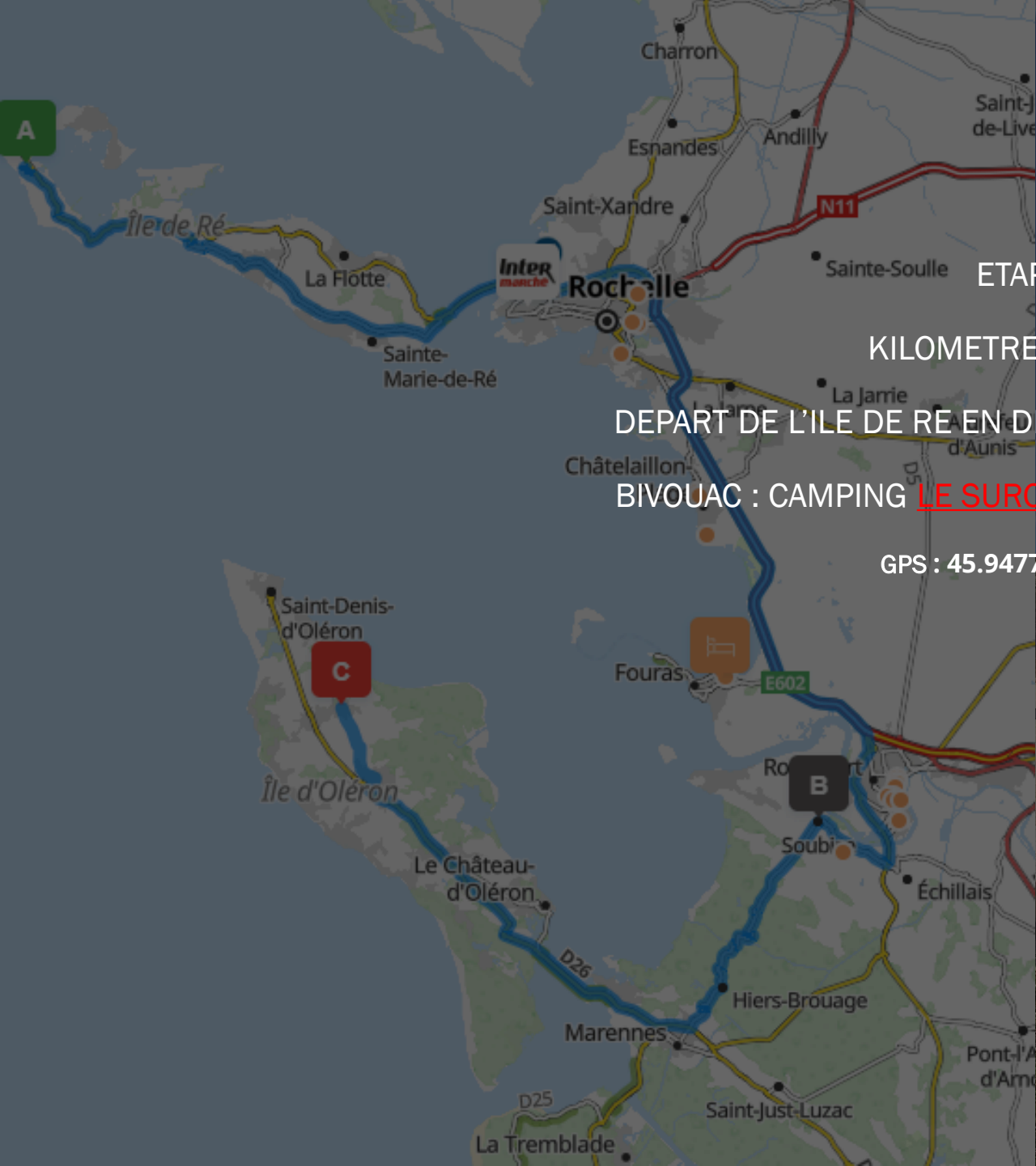
GPS : 46° 14'23"N 1° 33'35"W





POUR PROFITER AU MAXIMUM DE CETTE MAGNIFIQUE ILE , C'EST A VELO QUE NOUS PARTONS
À LA DECOUVERTE





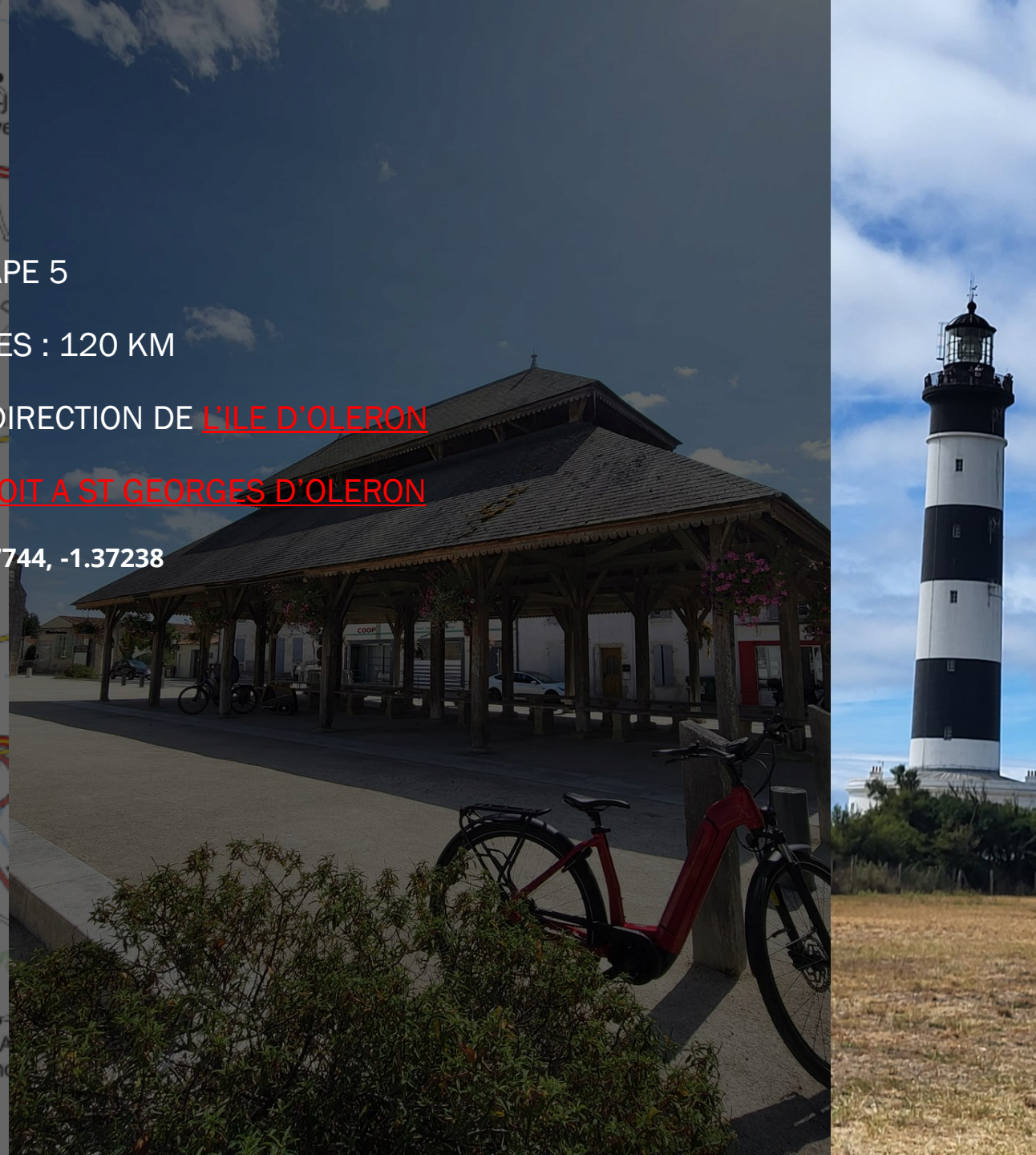
ETAPE 5

KILOMETRES : 120 KM

DEPART DE L'ILE DE RE EN DIRECTION DE L'ILE D'OLERON


BIVOUAC : CAMPING LE SUROIT A ST GEORGES D'OLERON

GPS : 45.947744, -1.37238




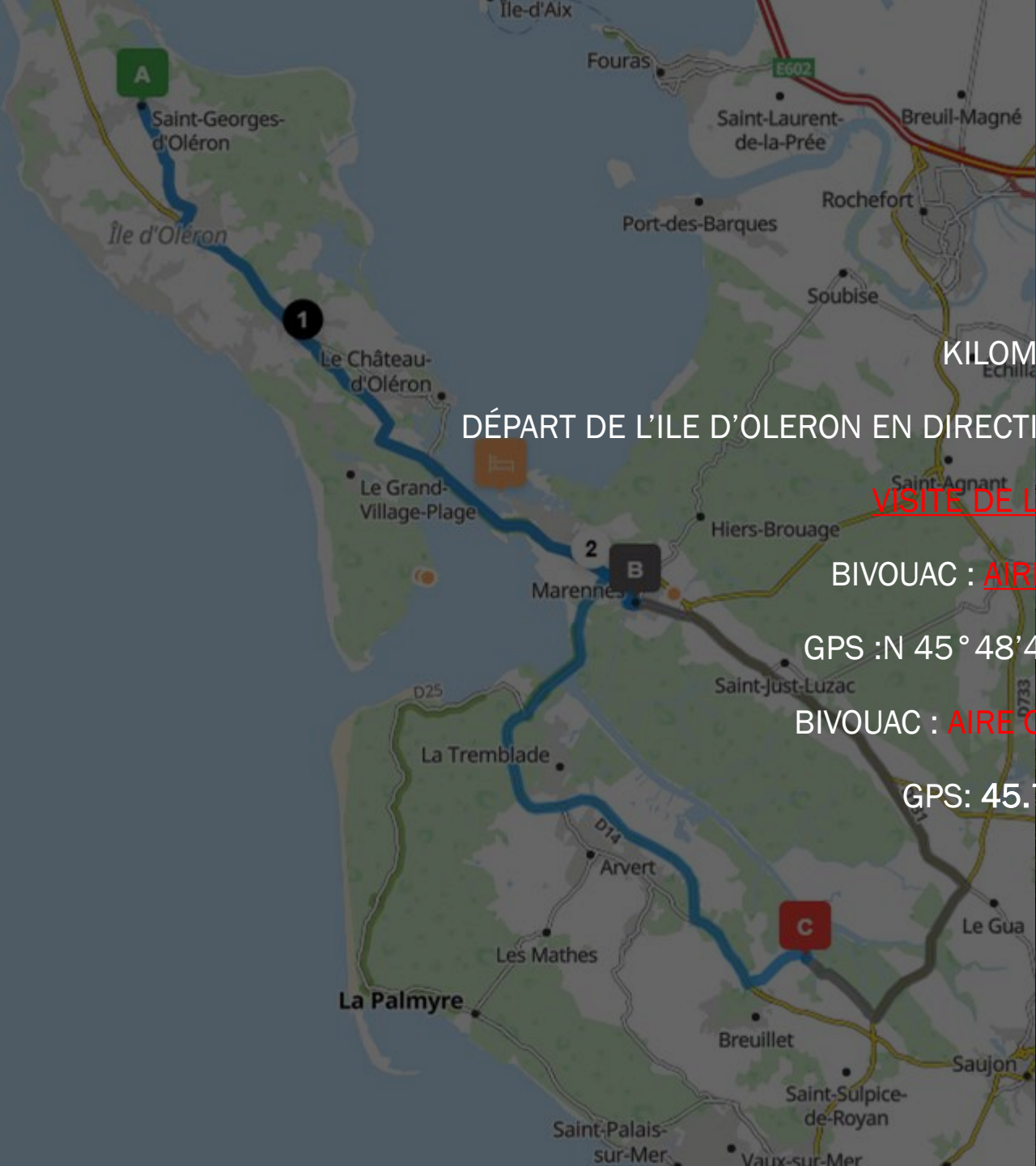


Moulin La Bree les Bains



ET ON EXPLORE A VELO L'ILE D'OLERON





ETAPE 6

KILOMETRES : 54 KM

DÉPART DE L'ILE D'OLÉRON EN DIRECTION DE MARENNES, PUIS MORNAC SUR SEUDRE

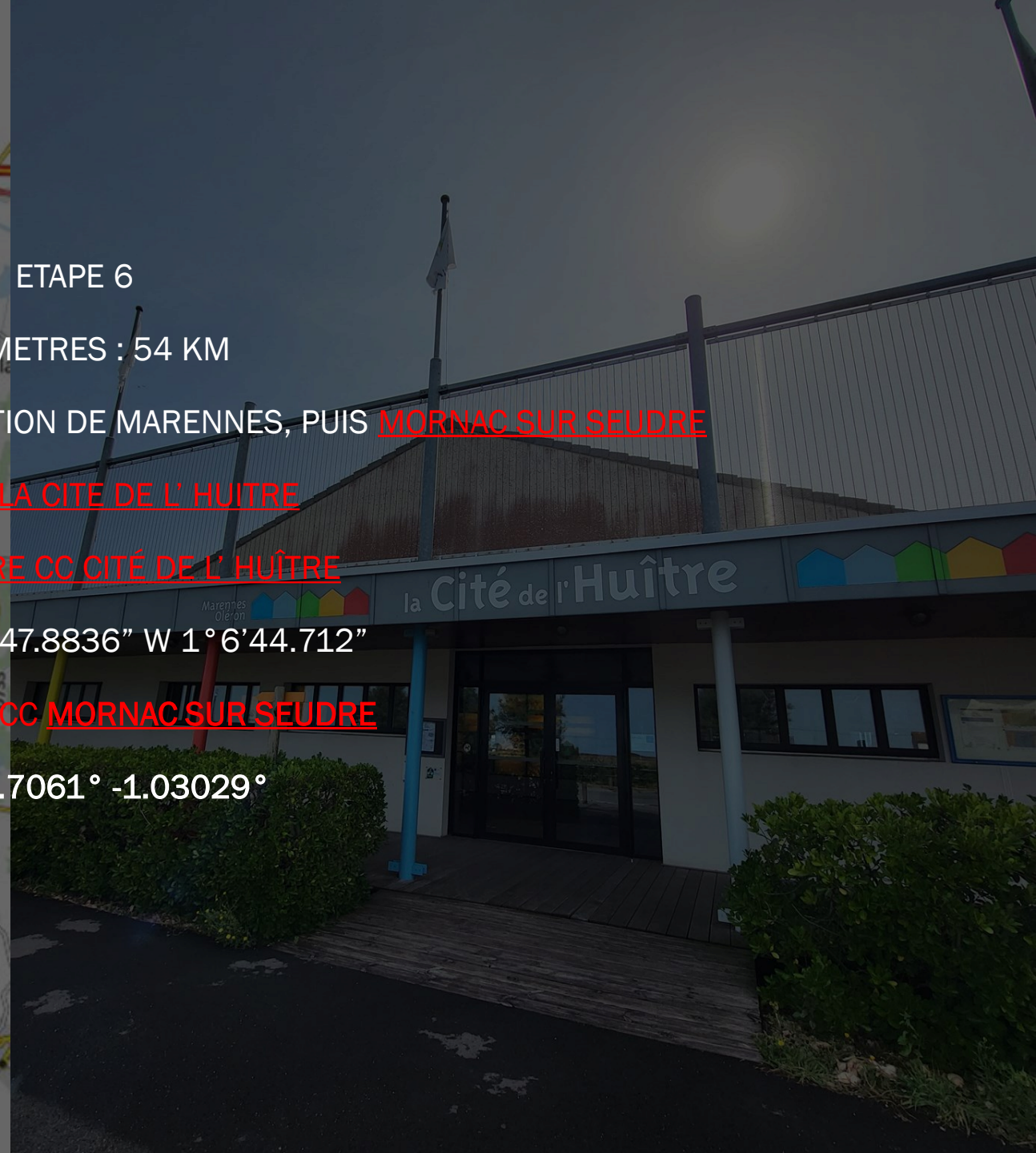
VISITE DE LA CITE DE L' HUITRE

BIVOUAC : AIRE CC CITÉ DE L' HUÎTRE

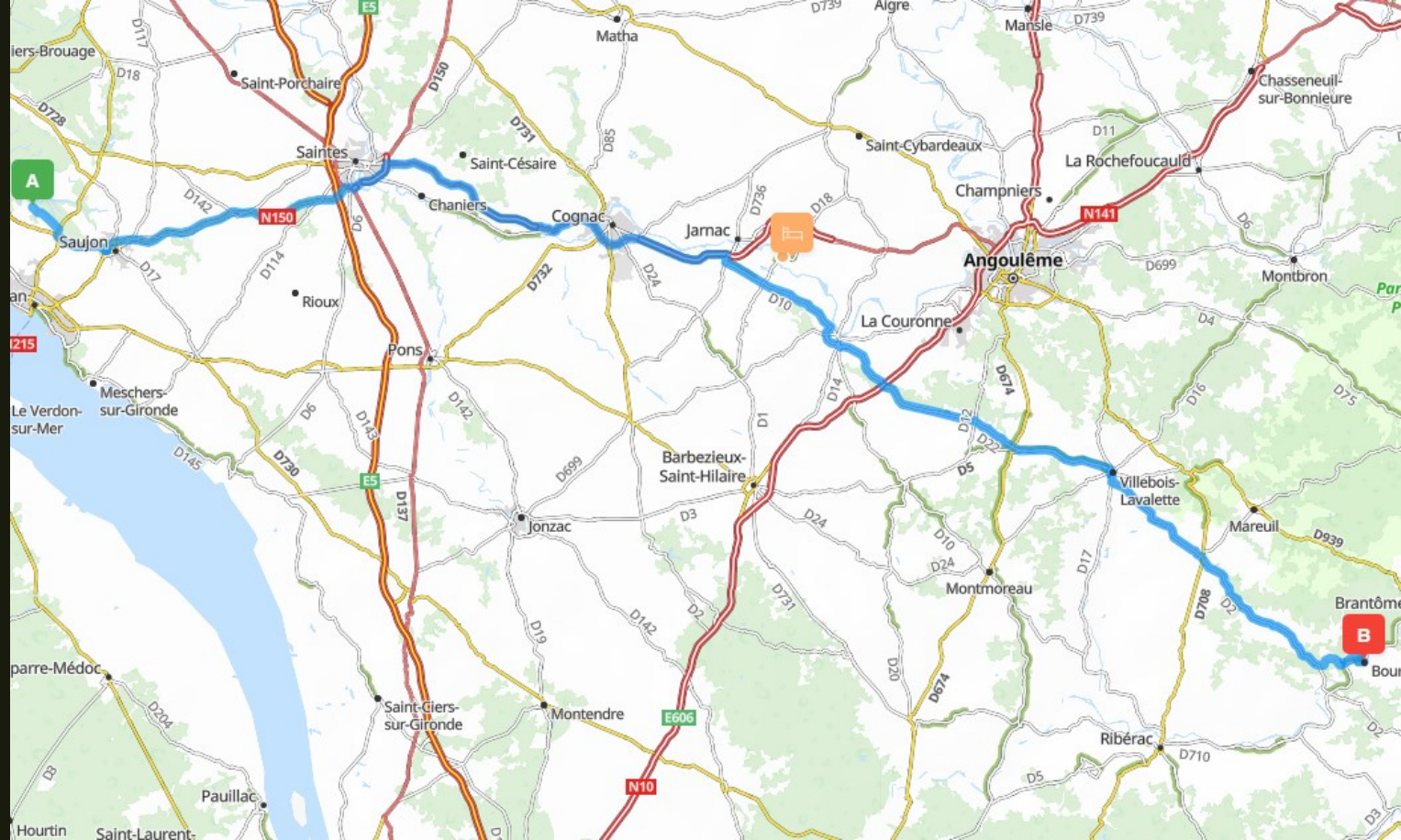
GPS :N 45° 48' 47.8836" W 1° 6' 44.712"

BIVOUAC : AIRE CC MORNAC SUR SEUDRE

GPS: 45.7061° -1.03029°







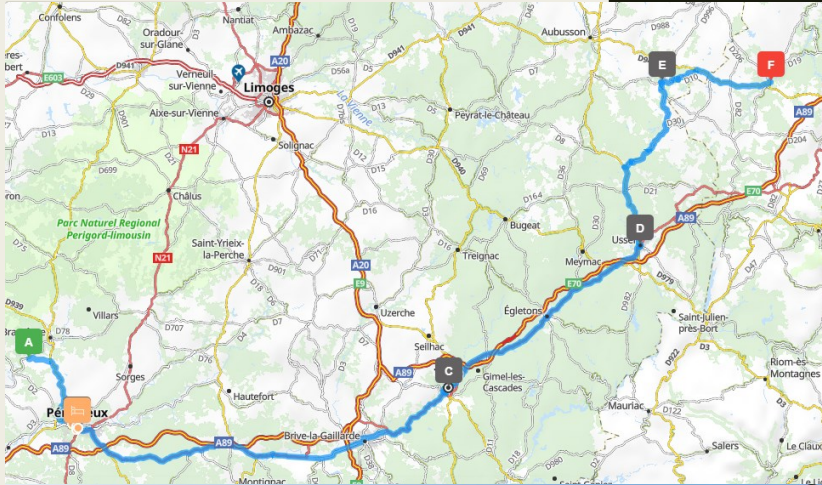
ETAPE 7

KILOMETRES : 156 KM

DEPART DE MORNAC SUR SEUDRE EN DIRECTION DE **BOURDEILLES**

BIVOUAC : **AIRE CC BOURDEILLES**

GPS : **45.323101° 0.58335°**



ETAPE 8

KILOMETRES : 260KM

DEPART DE BOURDEILLES EN DIRECTION D'USSEIL PUIS
PONTAUMUR

BIVOUAC : AIRE CC USSEIL

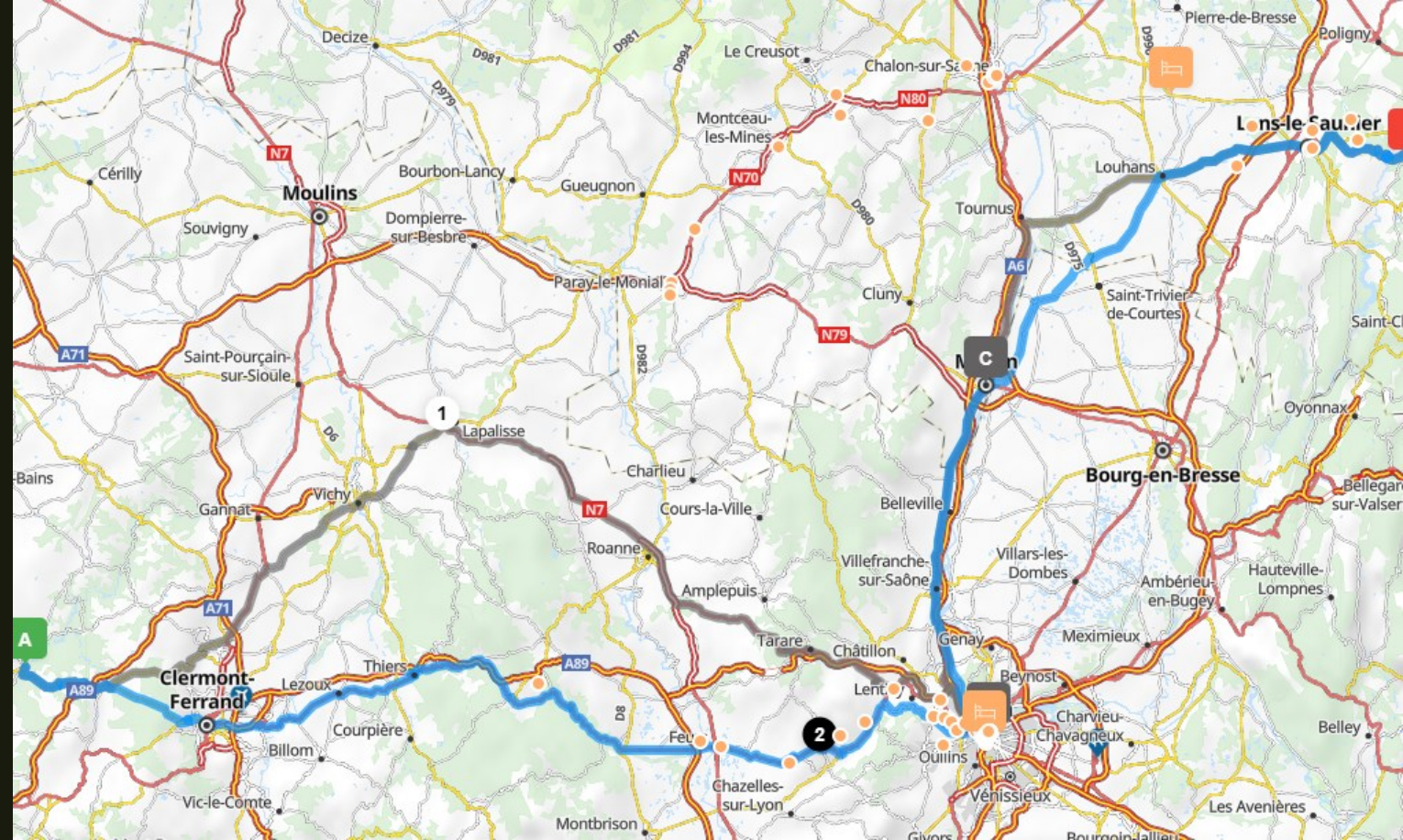
GPS: 45.5476° 2.284219°

PUIS

BIVOUAC : AIRE CC PONTAUMUR

GPS: 45.864422° 2.671477°

C'EST TOUJOURS A VELO QUE NOUS DECOUVRONS LES REGIONS.



ETAPE 9

KILOMETRES : 417KM

DEPART DE PONTAUMUR EN DIRECTION DE [VIOLAY](#) PUIS [MARIGNY - LAC DE CHALAIN](#)

BIVOUAC : [AIRE CC VIOLAY](#)

GPS: 45.845707° 4.353661°

BIVOUAC : [AIRE CC MARIGNY LAC DE CHALAIN](#)

GPS : 46.67886° 5.779615°



ETAPE 10

KILOMETRES : 168 KM

DEPART DU LAC DE CHALAIN ET RETOUR EN SUISSE

EN CLIQUANT SUR LES LIENS
RESPECTIFS, VOUS TROUVEREZ VOS
CENTRES D'INTERET POUR UN SEJOUR
REUSSI.

BONNE ROUTE

[©itinerairecamper.blog](https://www.itinerairecamper.blog)