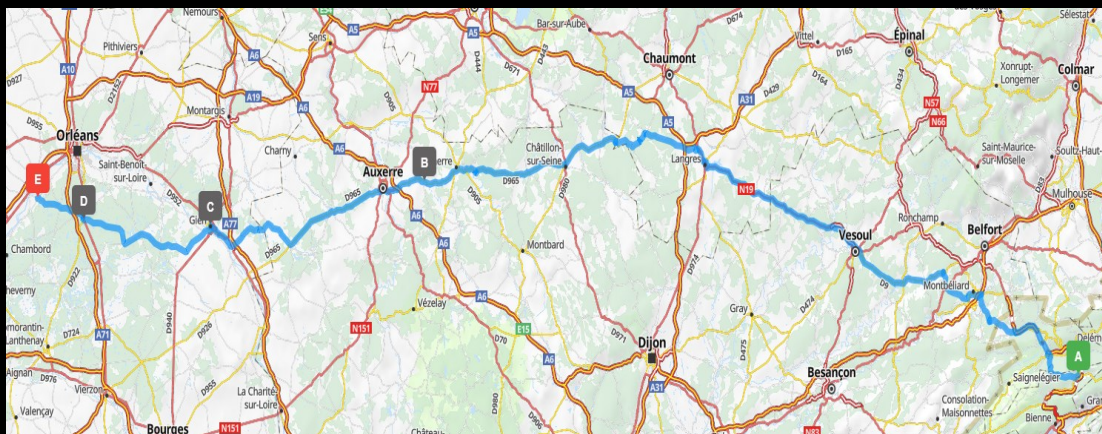




# De vagues en vagues en Bretagne

Juin 2023



## Etape 1

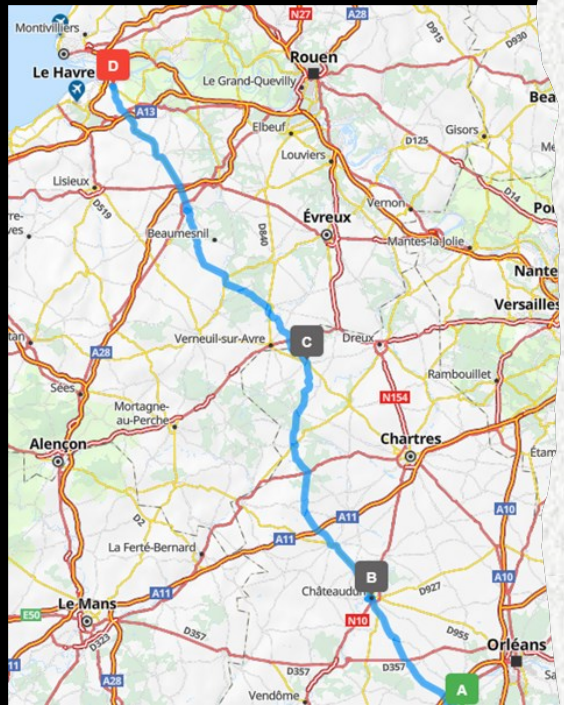
Kilomètres : 529 km

Départ de Moutier en direction d'Orléans.  
Bivouac aire Camping-car Park à Chablis puis Lailly-en-Val – à 9 km du château du Chambord –

GPS Chablis : 47.813629° 3.806449°

GPS Lailly-en-Val : 47.770309° 1.685507°





## Etape 2

Kilomètres : 244 km

Départ de Lailly-en-Val en direction de Fiquefleur-Equainville, en traversant la région du marais du Perche.

Bivouac au camping [Sites et Paysages, domaine de la Catinière](#), à 8 km à vélo d'Honfleur.

GPS :

Latitude 49° 24' 2" N (49.40078333)

Longitude 0° 18' 19" E (0.30541667)

### Etape 3

Kilomètres : 294 km

Départ précipité du camping de Fiquefleur-Equainville, suite à un orage et au risque d'inondations. Nous rejoignons Honfleur, sous une pluie battante, mais aucune place disponible sur l'aire CC. Nous décidons de continuer pour nous garer à Dives sur Mer pour la nuit [au camping du Golf](#)

GPS :

Latitude 49° 16' 44" N (49.2791)

Longitude 0° 4' 9" W (-0.069335)

Le lendemain nous repartons en direction des plages du débarquement afin de rejoindre Saint Benoit des Ondes, [camping de l'Île verte](#), par la route de la Baie

GPS :

Latitude 48° 36' 57" N (48.6159397)

Longitude 1° 51' 5" W (-1.85164)



#### Etape 4

Notre camping-car est parké au camping de [l'Île Verte à Saint-Benoit des Ondes](#) et nous découvrons les pistes cyclables de la région, à raison de 40 km par jour.





menhir du Champ Dolent



**Circuit Dol de Bretagne avec un départ de Saint Benoit des Ondes**



Dol de Bretagne

**Circuit Baie du Mont Saint Michel avec un départ  
de Saint Benoit des Ondes**



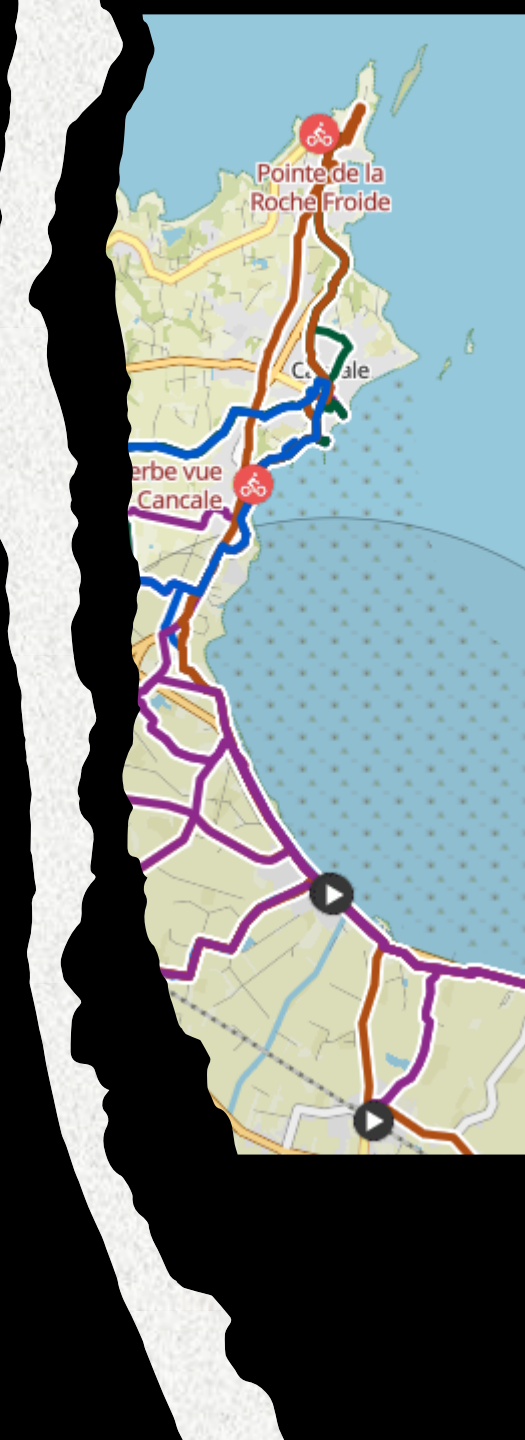


Circuit Cancale –  
marché aux  
huîtres





# Circuit la Pointe du Grouin



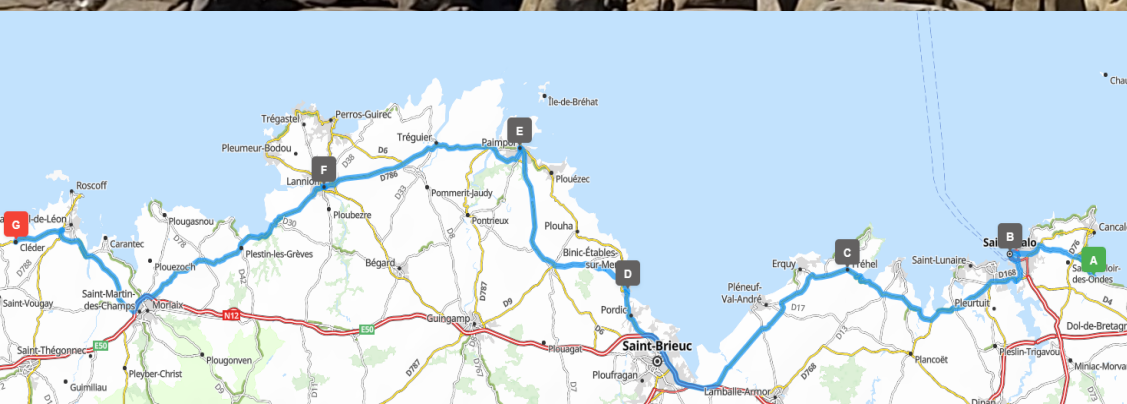
## Etape 5

Kilomètres : 237 km

Départ de Saint Benoit des Ondes pour la Côte des Sables.

Bivouac : **aire Camping car Park à Cléder**, à 5 min des dunes et l'impression d'être au bout du monde. Marche sur le chemin de Léon GR 34 jusqu'au phare de Moguériec

GPS : 48.691895° -4.119523°



saint Michel en Greve




## Etape 6

Kilomètres : 141 km

Départ de Cléder en direction Le Faou, en passant par la Pointe Saint Matthieu et installons notre bivouac sur l'aire Camping car Park Le Faou, village classé parmi les plus beaux villages de France.

GPS : 48.295341° -4.18523°


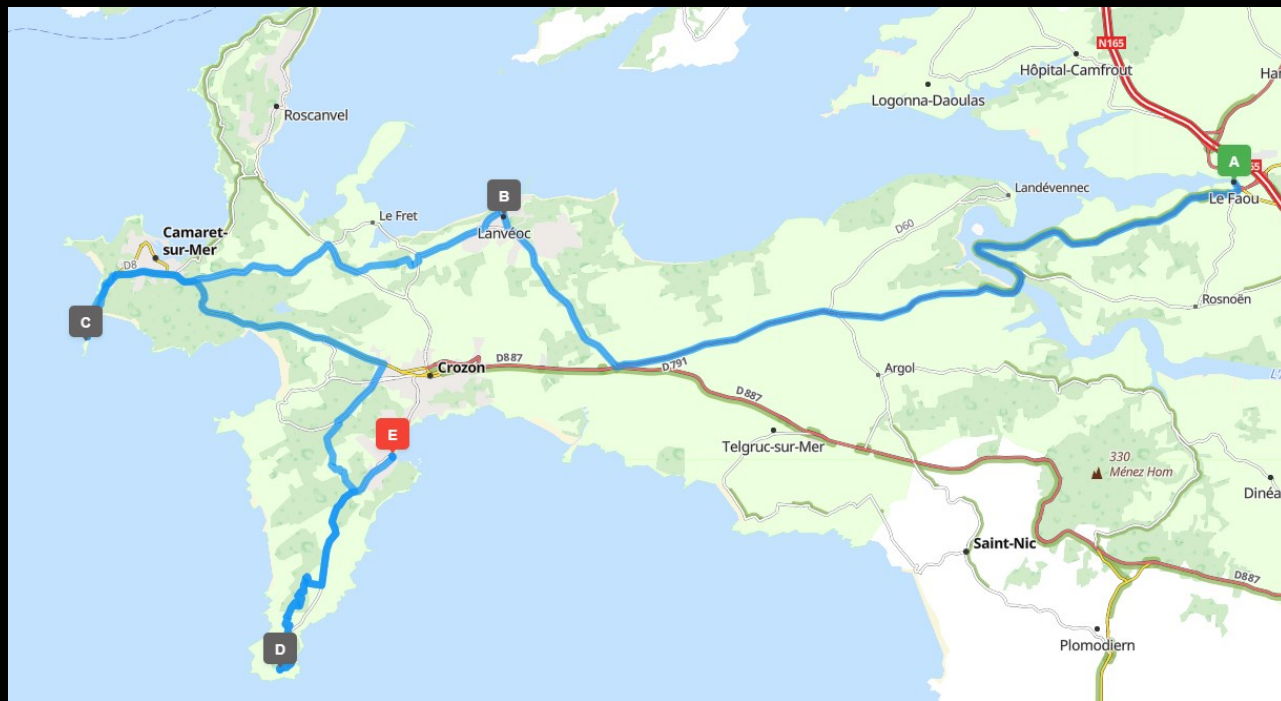


## Etape 7

Kilomètres : 57 km

Départ de l'aire de cc de Le Faou en direction du Morgat Crozon, en passant par la pointe Penhir, puis bivouac aire [Camping car Park Crozon Morgat](#), afin de reprendre les vélos pour rejoindre le cap de la Chèvre

GPS : 48.225555° -4.504722°



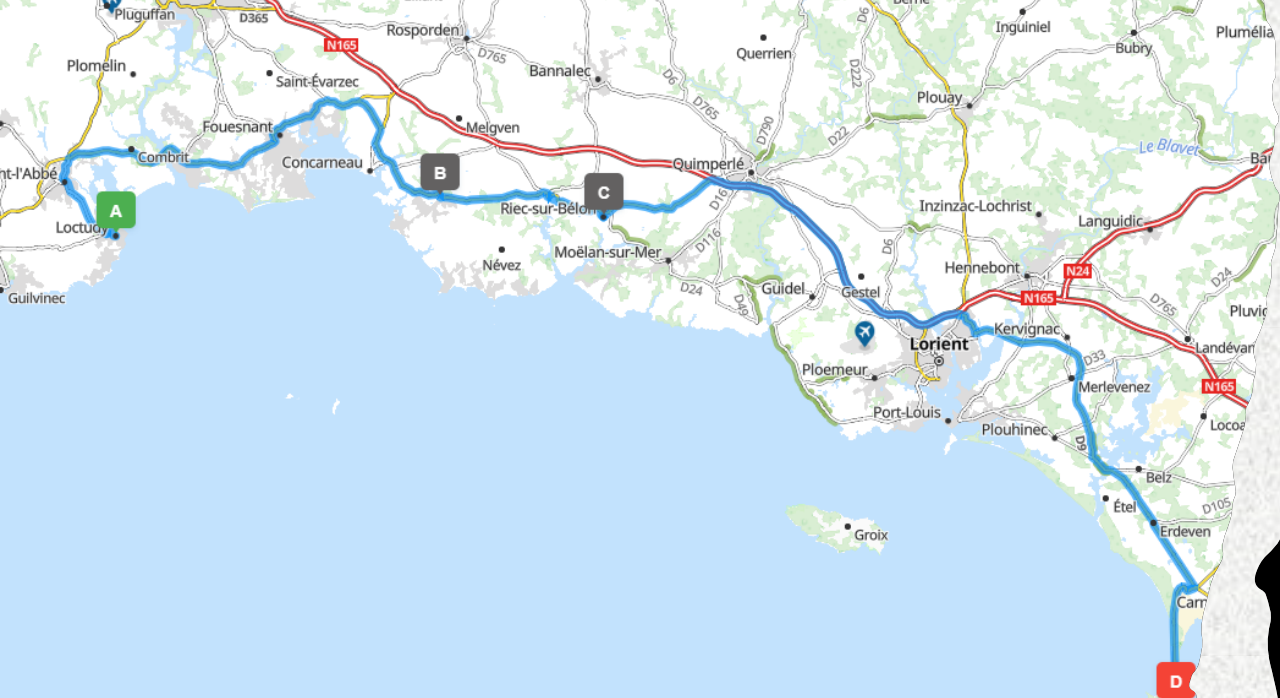
## Etape 8

Kilomètres : 99 km

Départ de Crozon Morgat en direction de Loctudy. Bivouac sur [aire Camping-car Park à Loctudy](#), à 200 mètres de la plage.

GPS : 47.828411° -4.16513°





## Etape 9

Kilomètres : 131 km

Départ de Loctudy en direction de Saint-Pierre-Quiberon et découverte à vélo Quiberon et de la côte sauvage.

Bivouac : [Camping le Sauvage à St-Pierre Quiberon](#)

GPS :

Latitude 47° 29' 59" N (47.49978333)

Longitude 3° 7' 12" W (-3.12021667)



# Quiberon



C'est à vélo que nous découvrons ces divers lieux



port Haliguen Quiberon



château Turpault à Quiberon





# Côte Sauvage

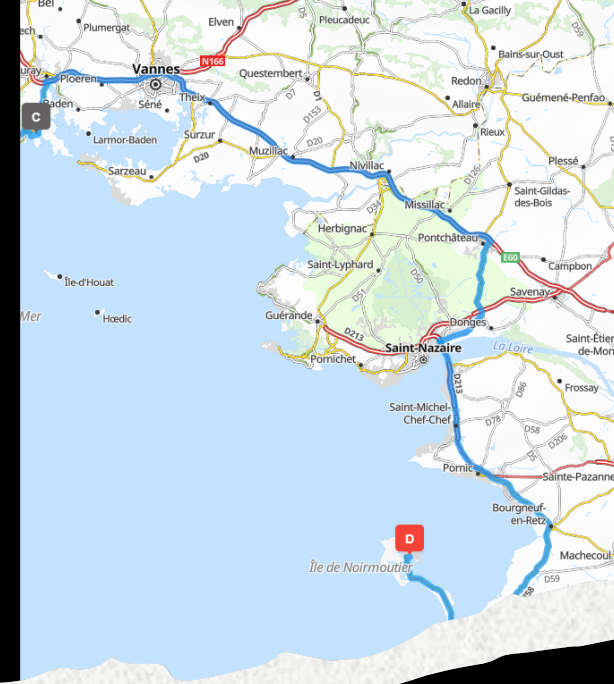
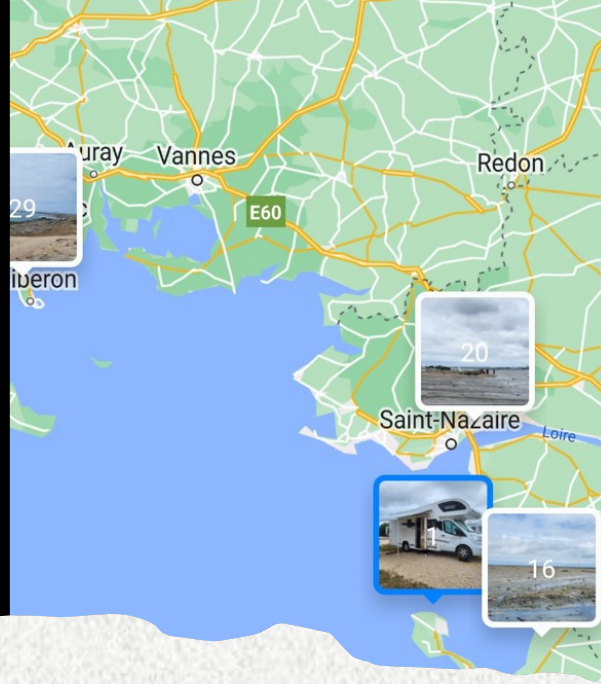


Cromlech de Kerbourgneç





passage du Gois est une route submergible qui relie Noirmoutier au continent



## Etape 10

Kilomètres : 212 km

Départ de Saint-Pierre-Quibéron en direction de Noirmoutier, en empruntant le passage du Gois .  
Visite de Noirmoutier et des alentours à vélo.

Bivouac : Aire Camping-car Park à Noirmoutier

GPS : 47.001053° -2.251897°





Noirmoutier  
Magnifique  
marché le mardi  
matin

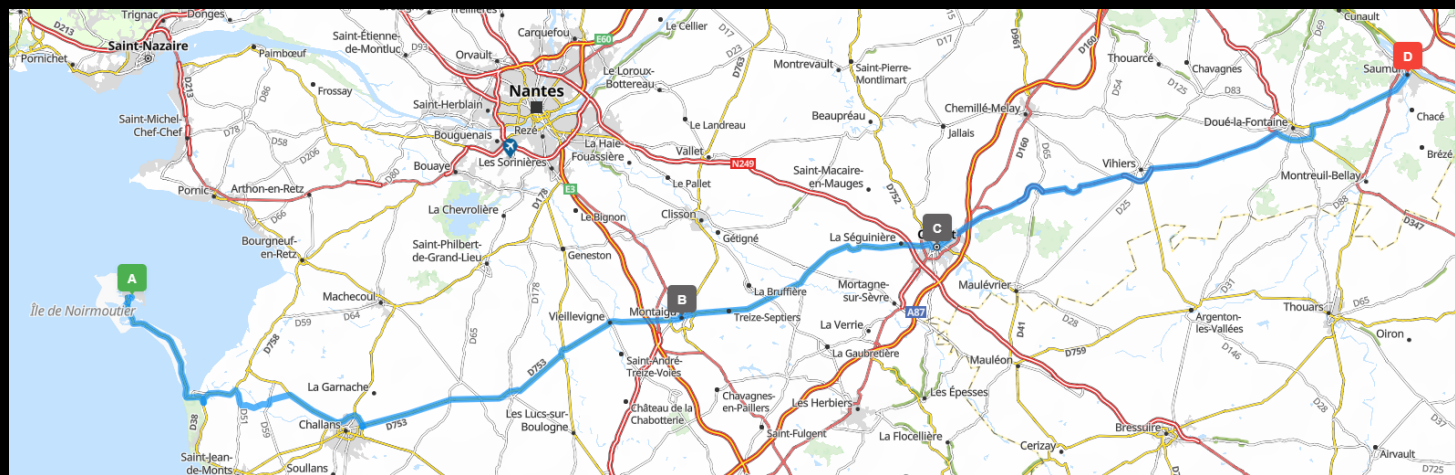
## Etape 11

Kilomètres : 200 km

Départ de Noirmoutier en direction de Cholet, Saumur et Villebernier.

Bivouac pour la nuit : [aire Camping-Car Park](#)

GPS : 47.253029° -0.036058°



Route des vignes Saumur



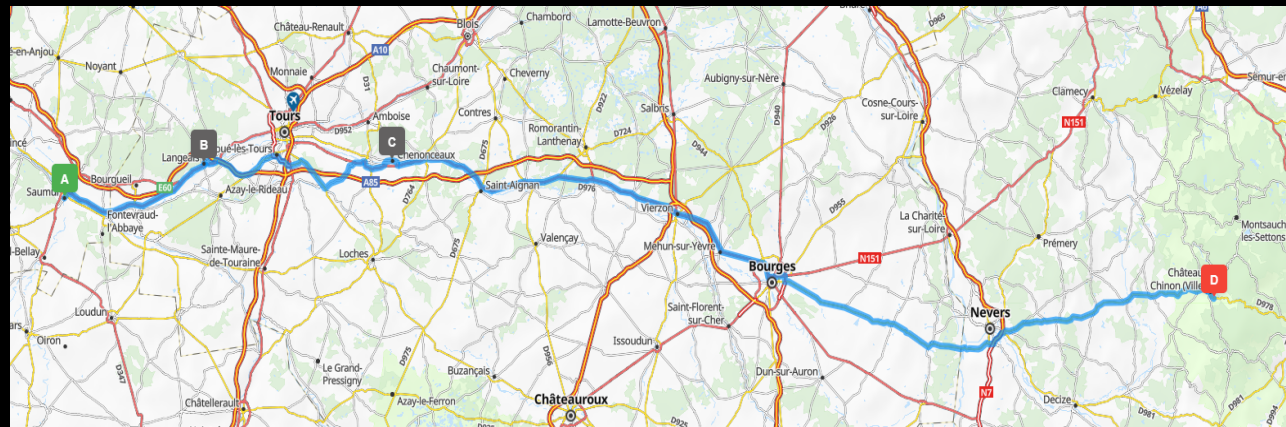
## Etape 12

Kilomètres : 354 km

Départ de Villebernier en direction de Château-Chinon.

Bivouac : [aire Camping-car Park Château Chinon](#)

GPS : 47.063133° 3.935848°



### Pont suspendu de Langeais



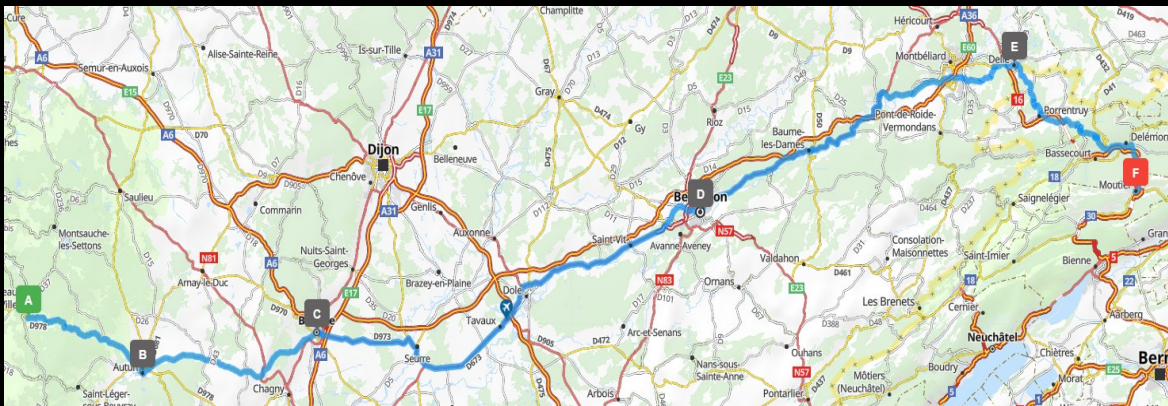
### La Loire



# Fontaine Niki de Saint Phalles et Jean Tinguely

Château-Chinon





**Etape 13**

**Kilomètres : 342 km**

**Départ de Château-Chinon et retour en Suisse par la route de la Côte d'Or.**

