



2018 Circuit en camping-car  
Sardaigne / Corse



## Etape 1


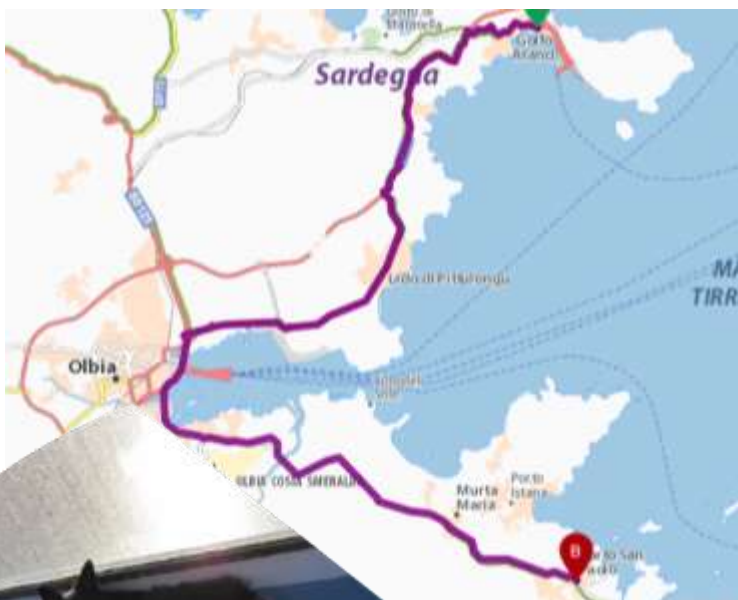
Kilomètres : 638 km

Départ de Moutier en direction de l'Italie. Bivouac au port de Livourne – Parcheggio Stazione Marittima Via Sant'Anna, 57100 Livorno.  
GPS N 43°33'21", E 10°18'13"

Cette aire est réservée aux voyageurs pour attendre l'embarquement. Endroit bruyant et attention si vous arrivez après la fermeture du port, il faut parquer à l'extérieur.

Compter 2 jours – nombreuses aires de camping-car à choix sur la route.





## Etape 2

Kilomètres : 31.3 km

Départ du **Parcheggio Stazione Marittima Via Sant'Anna, 57100 Livorno**. Embarquement 08.00 pour la Sardaigne sur Corsica Ferries – trajet durée de 7.30 - Arrivée Golf Aranci / Olbia puis direction **Porto San Paolo – Bivouac Camping Tavolara**

**GPS: N 40°51'31" - E 9°38'34"**

Compter au minimum 2 jours – possibilités de nombreuses excursions et plongée (voir ci-après).



- - Porto Taverna - 500 m du camping, plage de sable blanc - 30 minutes de promenade à partir du camping.
- - Cala Girgolu - 30 minutes de promenade à partir du camping.
- - Plage de la Tartaruga (la tortue) et des Sassi Piatti (cailloux plats) – 40 minutes de promenade à partir du camping

## ENDROITS D'INTÉRÊT NATUREL

**Île de Tavolara** – le géant calcaire dans la région de la Gallura granitique - deux courtes voies vertes, dont l'une d'intérêt écologique, équipée de panneaux descriptifs.

**Étang de San Teodoro** - 9 km : point d'informations et sentiers pour l'observation des oiseaux. Possibilité d'excursion en bateau.

**Capo Figari** – 42 km : domine le Golfo Aranci, c'est depuis son sommet que Guglielmo Marconi a démontré officiellement le signal radio pour la première fois.

**Cascades de Monte Nieddu**– 31 km : possibilité de canyoning, accompagnés d'un guide.

**Formations rocheuses d'intérêt naturel** : tours granitiques de San Pantaleo - 36 km ; Monte Pulchiana- 70 km, le plus grand monolithe granitique de Sardaigne ; Roccia dell'Orso – 57 km, roche granitique emblématique zoomorphe.

**Oliviers millénaires de Luras** - 60 km : on estime que le plus vieux d'entre eux a de 3 à 4 000 ans, 11 personnes à bras ouverts sont nécessaires pour entourer la circonférence du tronc.

**Dune de Capo Comino**- 48 km : les dunes les plus hautes de l'Est de la Sardaigne, très belle plage.

**Collines du Limbara** – environ 60 km : zone protégée gérée par l'Office des forêts, les sommets granitiques les plus hauts de la Sardaigne. Accès : Limbara Nord du côté de Tempio et Limbara Sud depuis Berchidda. Plusieurs sentiers de trekking sur les deux versants.

**Monte Albo** – 62 km : les premières formations calcaires au sud de la Gallura. Possibilité de trekking et de varappe.

**Capo Testa** – 82 km : très belles formations granitiques zoomorphes sculptées par l'eau et par le vent. Trekking à ne pas manquer.

### Excursions en bateau :

1) **Archipel de la Maddalena** : embarquement à Palau - 57 km

2) **Golfe de Orosei** : embarquement à La Caletta - 37 km, et à Cala Gonone - 94 km

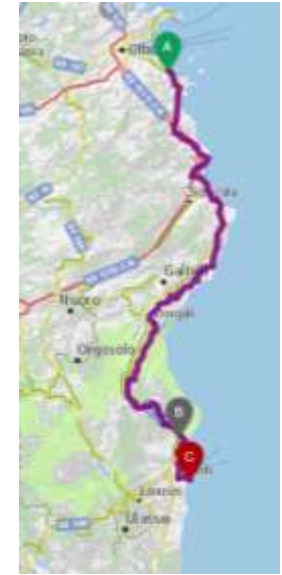
### Etape 3

Kilomètres 162 km

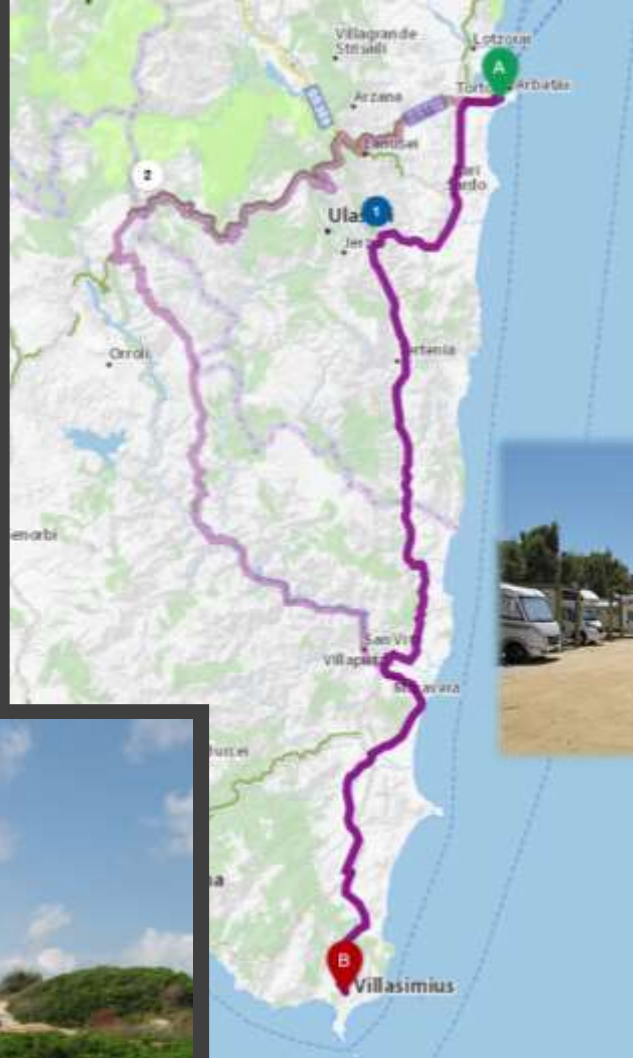
Départ de **Porto San Paolo** en direction de Tortoli par la route SS125 en direction du **canyon su Gorruppu** – arrêt **Area Sosta Silana Camper Service, Urzulei** – GPS N 40°09'12", E 9°30'29" – puis continuer en direction de Baunel et Tortoli. **Bivouac au camping SOS Flores Tortoli**. Suivre la direction aéroport puis sur la route le camping est indiqué.

GPS N 39°55'14 " E 9°41'33 "

Compter au minimum 3 jours. Possibilité de louer un bateau à 2.5 km Arbatax pour visiter les rochers roses





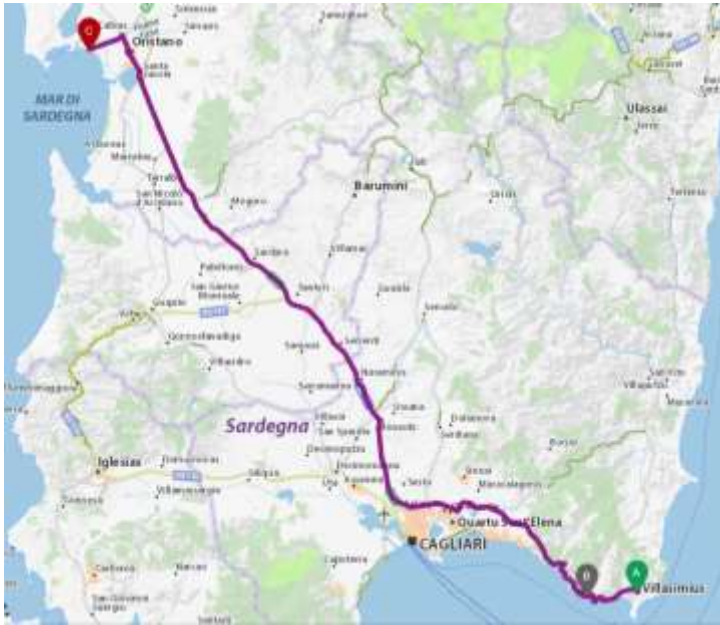


## Etape 4

Kilomètres 118 km

Départ de Tortoli en direction de Villasimius par SS125 VAR. Bivouac au camping Spiaggia del Riso à Villasimius.  
GPS N 39°07'23", E 9°30'45"  
Compter au minimum 2 jours





### Etape 5

Kilomètres

152 km

Départ de Villasimius en direction de Marina di Torre Grande par SP17 puis SS 554 et SS 131. Bivouac au camping Spinnaker à Oristano dans la Marina di Torregrande.

GPS : N 39°54'14" E 8°31'52 "

Compter au minimum 3 jours si visite de Cagliari – Camper Cagliari Park - GPS N 39°12'37", E 9°07'40"



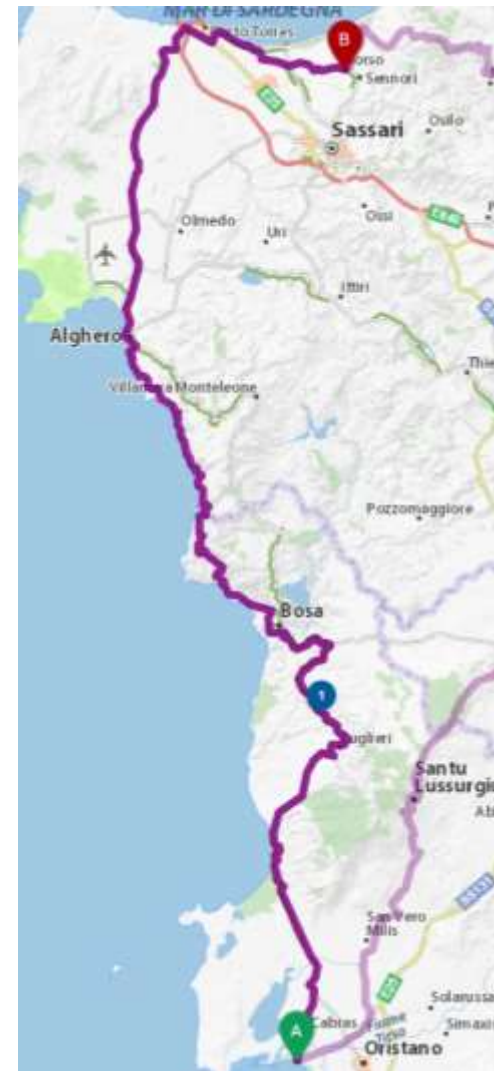
## Etape 6

Kilomètres 163 km

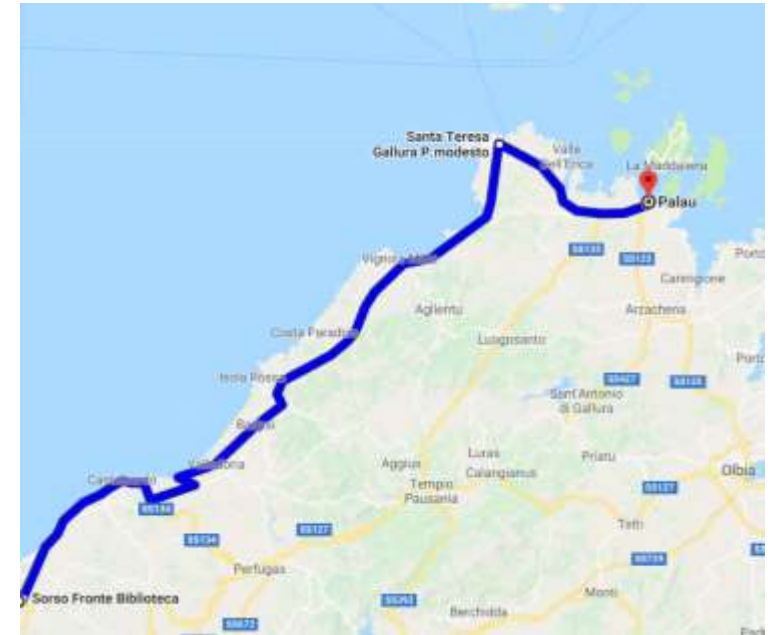
Départ de **Marina di Torregrande** par SS292, SS49, puis SP42 pour rejoindre Porto Torres et suivre SP 81 pour atteindre **Sorso**. Visite **S'Architu**, **Bosa**, son château et ses magnifiques ruelles avant de poursuivre la route côtière pour atteindre **Alghero**, ses remparts et son Capo Caccia Vertical. Continuons en direction de Porto Torres pour passer la nuit au **camper stop Li Nibari à Sorso**

GPS: N 40°49'32" E 8°32'35"

Compter au minimum 1 jour







## Etape 7

Kilomètres 119 km

Départ de Li Nibari pour poursuivre sur SP90 en direction San Teresa puis SS 133 en direction de Palau. **Bivouac camping Isola dei Gabbiani.**

GPS : N 41°11'44" E 9°19'7"

Compter au minimum 2 jours – possibilité de nombreuses activités nautiques, kyte-surf, paddle etc.

---

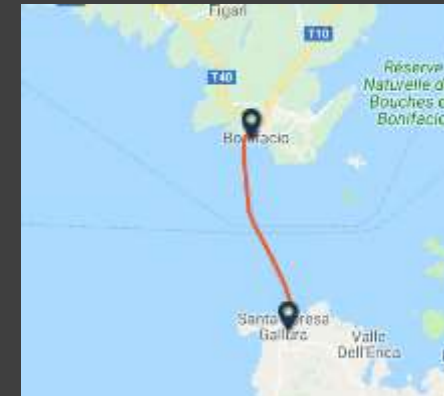


## Etape 8

Kilomètres

25 km

Départ du **camping Isola dei Gabbiani** en direction de **Santa Teresa Gallura / Port** pour embarquer en direction de la Corse – durée de la traversée 50 min – compagnie **Moby Lines** ou **Blu Navy**







Bivouac au camping Pian del Fosse – Bonifacio – par D 58

GPS : N 41°23'59" E 9°12'3"

A 250 mètres du camping un sentier dans les pins vous conduit à Bonifacio. Trajet à pied env. 45 min.

**Compter au minimum 2 jours**



## Etape 9

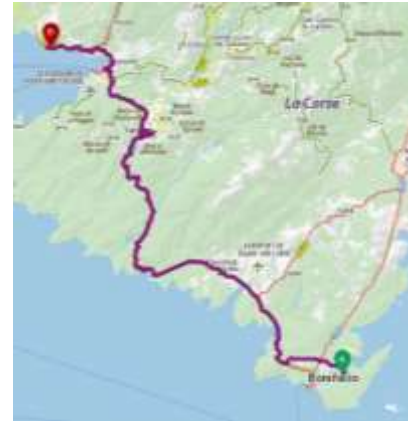
Kilomètres 77 km

Départ de Pian del Fosse par D60, T10 puis T40  
en direction de Olmeto Plage par D 157 –

**ATTENTION – TRAVERSEE DE SARTENE – ROUTE  
ETROITE –**

Bivouac camping Ras L'bol – Olmeto  
GPS : N 41°42'11" E 8°50'8»

Compter au minimum 2 jours





## Etape 10

Kilomètres 177 km

Départ de **Olmeto** par T40, T20 et T30 pour atteindre Ile Rousse. Bivouac au **camping Le Bodri** à la **sortie Ile Rousse** en direction Calvi.

GPS : Latitude : 42.62849641667518 Longitude : 8.916006088256836

La proximité du petit train permet d'aller d'Ile-Rousse à Calvi en profitant du paysage côtier. Arrêt à la sortie sud du camping.  
Accès direct à deux superbes plages de sables fins (à 200 mètres de la plage surveillée de « Bodri » et à 400 mètres de la plage de « Ghjunchitu »).

Compter au minimum 3 jours





# Ile Rousse







## Etape 11

Kilomètres 72 km

Départ d'Ile Rousse en direction du port de Bastia pour embarquement pour Livourne et retour en Suisse.

**ATTENTION** : A Bastia les 3 tunnels ont une hauteur de 2.60 mètres donc prendre la route adjacente.

---